




TALUMISKOHUSTUSEGA ALA ASENDISKEEM
Keila metskond 345, 29501:001:0528
Reg 5922850, M1:500 (A4)

Tingmärgid

-  Kasutusala
-  Proj. 10 kV kaabel
-  Katastriüksuse piir

Kasutusala suurus: 122 m²

Kaitsevööndid:

1. 10 kV kaabelliini kaitsevöönd on 1 m äärmisest kaablist

X = 6576700
Y = 5109000

29501:001:0528
Keila metskond 345

29501:009:0138
Keila-Paldiski 9,9-16,4 km // Tugedi

29501:009:0138
Keila-Paldiski 9,9-16,4 km // Tugedi

29501:009:0138
Keila-Paldiski 9,9-16,4 km // Tugedi

Stromtec OÜ töö nr 22-221 LR7885
Koostas: Martin Bluum